

Herzlich Willkommen zur Schweizer Meisterschaft im Team-OL



COVID-Information: Zertifikatspflicht

Alle Teilnehmenden an der TOM, alle Begleitpersonen und alle Helfenden müssen im Wettkampfbereich ein gültiges Covid-Zertifikat (geimpft, genesen, getestet) zusammen mit einem gültigen Ausweis (ID, Pass, Fahrausweis) am Covid Check-in vorweisen. Ausgenommen von der Zertifikatspflicht sind Kinder und Jugendliche bis D/H16, d.h. mit Jg. 2005 und jünger. Sie müssen nur einen gültigen Ausweis vorweisen. Nach dem Vorweisen bekommen alle ein farbigen Armbändel als Bestätigung.

Für den Covid Check-in ist mit einer Wartezeit zu rechnen, deshalb genügend Zeit einplanen.

Vor Ort werden keine Testmöglichkeiten angeboten.

Der Veranstalter weist Teilnehmende zurück, wenn die behördlichen Anordnungen nicht eingehalten sind.

Kein Zutritt zum WKZ, kein Transport, kein Start ohne den farbigen Armbändel!

Das Schutzkonzept ist unter tom2021.olnorska.ch zu finden.

Auf dem Bustransport und in den Gebäuden gilt eine generelle Schutzmaskenpflicht für alle. Es werden keine Masken verteilt. Bitte Masken mitnehmen.

Veranstalter	ol norska raskt tog team
Datum	07.11.2021
Wettkampfform	Schweizer Meisterschaft im Team Orientierungslauf
Co-Laufleitung	Simon Dubach & Florian Moser
Bahnlegung & Kontrolle	Jonas Geissbühler & Michael Dubach
Technischer Delegierter	Ueli Schlatter
Auskunft	Simone Niggli-Luder simone.niggli@gmx.ch +41 79 396 72 27
Covid-Massnahmen	Siehe Schutzkonzept auf tom2021.olnorska.ch
Internet	tom2021.olnorska.ch , swiss-orienteeering.ch
Laufkarte	Toppwald; Stand: Frühling 2021 Massstab 1:10000 & 1:15000; Aequidistanz 5m Aufnahme Urs Steiner
Besammlung/WKZ	Schulzentrum Schlossmatt, Münsingen Koordinaten: 46°52'31"N 7°33'25"E Geöffnet ab 08:00 Uhr. Auskunft, Information, Garderoben, Festwirtschaft, OL-Shops, Covid Check-In, Kinderhort
Anreise mit ÖV (Empfohlen)	Zugverbindungen ab Bern und Thun bis Münsingen (10-15 min Fahrzeit). 5min Fussmarsch ins WKZ markiert.
Anreise mit PW	Parkplätze markiert ab Dorfeingang Münsingen, wildes Parkieren führt zur Nichtklassierung. Pro Auto wird eine Parkgebühr von CHF 2.- in bar eingezogen als Entschädigung für die Grundeigentümer. Distanz Parkplätze-Wettkampfbereich 2-10 Minuten Weg von Parkplatz zum WKZ ist markiert.
Covid Check-in	Befindet sich beim Eingang des WKZ. Check-in ist für alle zwingend. Beim Check-in bekommt jede*r einen farbigen Armbändel. Zutritt zum WKZ, Busverlad und Start ist ohne Vorweisen des farbigen Armbändels nicht erlaubt.
Information	Abgabe der Unterstellungserklärung zum Dopingstatut, Mutationen.

Startliste	Wird in der Vorwoche auf swiss-orienteering.ch veröffentlicht.
Startzeitfenster	10:15 bis 13:15
Startreihenfolge	Die Startreihenfolge bei Schweizer Team-Meisterschaften wird ausgelost.
Nachmeldungen	Keine Nachmeldungen möglich.
Mutationen	Mutationen der Teamzusammensetzung sind online bis am Freitag, 5. November 2021 kostenlos möglich. Zusätzlich am Lauftag bei der Information bis max. 1h vor dem Start (Gebühr CHF 10.-).
Sanität	Im Ziel, WKZ und Gelände (Auf Karte markiert). Zusätzlich sind alle Verpflegungsposten/Kontrollposten im Gelände mit mindestens einer Person besetzt und können telefonisch die Sanität anfordern.
Anti-Doping	Für diesen Wettkampf gilt das aktuelle Dopingstatut von Swiss Olympic. Es können Dopingkontrollen durchgeführt werden. Mit der Anmeldung unterstellen sich die Teilnehmenden den Antidoping-Regeln von Swiss Olympic. In den Kategorien D/HE darf nur starten, wer die Unterstellungserklärung zum Dopingstatut unterzeichnet hat. Informationen und Formular unter: http://www.swiss-orienteering.ch/de/ethik/uebersicht-antidoping
Garderobe	<p>Auf Grund der Covid-Situation empfiehlt der Veranstalter den Teilnehmenden bereits umgezogen an den Wettkampf zu kommen, damit grosse Ansammlungen in den Garderoben verhindert werden können.</p> <p>Duschen sind bei der Garderobe vorhanden. Weitere Duschen gibt es in der Dreifachsporthalle.</p> <p>In den Gebäuden gilt Maskenpflicht.</p>
Startnummern	Sind pro Team im WKZ aufgehängt, Selbstbedienung.

Weg zum Start	<p>Vergleiche Kroki. Kein Transport und Start ohne Startnummer und farbigen Armbänder! Einlad des Bustransports ins Wettkampfgebiet beim WKZ.</p> <p>Maskenpflicht im Bus bei Hin- und Rückfahrt. Eigene Maske mitbringen. Keine Dobb-Spikes im Bus.</p> <p>Bustransport ab WKZ dauert ca. 20min, danach 1.7km und 130m Steigung bis zum Vorstart (35-40min).</p> <p>Erste Busfahrt 09:06, danach fahren die Busse im 6-Minuten Takt. Bitte Wartezeit im WKZ einberechnen.</p>
Kleiderdepot	Beim Busauslad gibt es ein Kleiderdepot.
Toiletten	Beschränkte Anzahl Kompotoi-Toiletten beim Vorstart.
Wasser	Kein Wasser am Start. Eigene PET-Flaschen in den am Vorstart bereitgestellten PET-Säcken entsorgen.
Vorstart / Start	<p>Jedes Team ist selbst dafür verantwortlich, dass ihre SI-Card vor dem Start gelöscht und geprüft wird. Batterielevel der SI-Card Air+ ist zu beachten und liegt in der alleinigen Verantwortung der Teilnehmenden. Es muss mit der angemeldeten SI-Card gelaufen werden.</p> <hr/> <p>Startzeit -4': Startnummernaufruf bei Eintritt, Löschen und Prüfen der SI-Card</p> <hr/> <p>Startzeit -3': Selbstbedienung Postenbeschreibungen</p> <hr/> <p>Startzeit -2': Anordnung der Kartenboxen</p> <hr/> <p>Startzeit -1': Check SI-Card und Startkontrolle, Zutritt zur Kartenbox der entsprechenden Kategorie</p>
Start: Karte	Die Helfer*innen am Start werden jeweils 3 Laufkarten so vom Kartenstapel ziehen, dass sie sich von diesem optisch klar abheben. Die Karten sind nicht geheftet. Jedes Team ist selbst dafür verantwortlich, genau 3 Karten mit auf den Lauf zu nehmen. Die Laufkarte darf erst beim Ertönen des Startsignals aus der Kartenbox genommen werden.
Startpunkt	<p>Ist mit einer OL-Flagge ohne SI-Einheit gekennzeichnet.</p> <p>Pflichtstrecke zum Start: ca. 70 m</p>

Verspäteter Start Verspätete Teams melden sich beim entsprechenden, markierten Eingang und registrieren sich obligatorisch beim Start-Check und werden zur Karte geführt. Vor der Entnahme der Karte aus der Kartenbox stempelt das Team die Einheit «Late REG». Diese Einheit registriert die effektive Startzeit des Teams. Diese Startzeit wird aber erst aktiviert, wenn die Läufer*innen des Teams nachweisen, dass die Verspätung nicht selbstverschuldet ist. Eine entsprechende Begründung muss nach dem Auslesen an der Info beim Wettkampfrichter nachgereicht werden. Am Start wird nicht diskutiert, wer für die Verspätung verantwortlich ist.

Startunterbruch Unterbruch auf der Transportachse könnte zu Startunterbrüchen führen.
Der Veranstalter würde in diesen Fällen einen Startunterbruch anordnen. Nach Wiederaufnahme der Starts werden die Startlisten fortgeführt (Reihenfolge und Intervall gemäss Startliste). Allerdings muss jedes Team den Zeitstart auf der Startlinie selbständig von Hand auslösen. Die Laufkarte darf vorher nicht angeschaut werden. Den Anordnungen der Startmannschaft ist Folge zu leisten.

Posten Weiss-Orange Postenflagge gemäss WO mit SPORTident (Air+) Einheiten, mit SI-Card Posten quittieren. Bei nicht funktionierender (kein akustisches und kein optisches Signal) oder fehlender SI-Einheit ist mit der Zange auf der Laufkarte zu stempeln, im Ziel unaufgefordert das Helferteam zu informieren und die Karte mit Namen versehen zur Kontrolle abzugeben. Beim Auslesen ist entsprechend zu informieren.

Die Postennummer steht auf der SI-Einheit.

Bahnen Die Bahnen sind auf der Karte eingedruckt. Die Posten sind in der vorgeschriebenen Reihenfolge anzulaufen. Die Postenbeschreibungen (IOF-Symbole für alle Kategorien) sind auf der Karte aufgedruckt.

Die Bahndaten finden sich im Anhang zu diesen Weisungen.

Gelände

Der meist sehr gut belaubbare Emmentaler Wald mit voralpinem Charakter lädt ein zum Querlaufen. Der gegen Norden abfallender Hang ist durchsetzt mit einem Netz aus Gräben und Wasserläufen und fordert genaues Kartenlesen. Es gibt Zäune im Gelände, die nicht kartiert sind. Vorsicht beim Überqueren. Beschädigte Zäune bitte im Ziel melden.

Kontrollposten

Im Gelände gibt es für alle Kategorien Kontrollposten. Ein Kontrollposten darf erst quittiert werden, wenn sich das vollständige Team beim Posten befindet. Zur Kontrolle ist rund um den Posten ein Bereich markiert, welcher nur von vollständigen Teams betreten werden darf. Unvollständige Teams warten ausserhalb des markierten Bereiches auf die restlichen Teammitglieder.

Kontrollposten sind in der Postenbeschreibung mit folgendem Symbol definiert. Sie sind gleichzeitig Verpflegungsstellen, ausser der letzte Posten.



Verpflegung

Verpflegungsstellen (Wasser) sind auf der Karte mit dem folgenden Symbol gekennzeichnet.



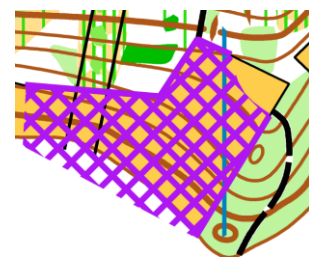
Bitte Becher in die bereitstehenden Kehrrichtsäcke entsorgen.

Alle Kontrollposten sind gleichzeitig Verpflegungsstellen, ausser der letzte Posten.

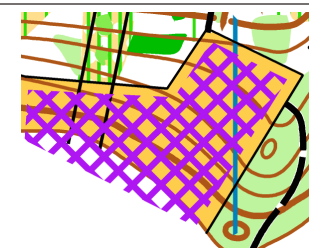
Sperrgebiete

Sind auf der Laufkarte eingedruckt. Das Betreten der Sperrgebiete - ob mit oder ohne Si-Card - ist verboten und führt zur Disqualifikation.

Die Ecke eines Sperrgebietes ist auf der Karte wie im folgenden Beispiel abgeschnitten, weil ein Posten in der Nähe steht. Die gesamte Wiese gilt als Sperrgebiet. Sie ist im Gelände mit Band abgesperrt.



Ist ein Sperrgebiet wie folgt gezeichnet, darf am Waldrand entlanggelaufen werden:



Maximalzeit	2h 30min, Zielschluss 15:45 Aufgebende Teams melden sich im WKZ zurück. Wer den Wettkampf verlässt, ohne auszulesen provoziert eine Suchaktion, für die sie/er haftbar gemacht wird.
Zieleinlauf / Ziel	Der letzte Posten ist ein Kontrollposten. Für den Zieleinlauf gibt es 2 Kanäle: Ein Teammitglied läuft mit der SI-Card durch den entsprechend markierten Kanal zum Zielposten und erfasst mit der SI-Card die Zielzeit. Die anderen zwei laufen im zweiten Kanal ins Ziel und müssen die Zielposten nicht erfassen.
Abgabe Karte	Die Karte muss im Ziel von jedem Teammitglied abgegeben werden. Rückgabe ca. 14:00 im WKZ.
Rückweg ins WKZ	Ca. 1km zum Kleiderdepot und Busverlad, danach Bustransport ins WKZ.
Auslesen der SI-Card	Im WKZ. Die Teams sind selbst fürs Auslesen verantwortlich. Gemietete SI-Cards sind beim Auslesen zurückzugeben.
Ranglisten	Online-Rangliste auf http://results.picotiming.ch , vollständige Rangliste nach dem Lauf unter www.swiss-orienteeering.ch abrufbar.
Rangverkündigung	Rangverkündigung frühestens ab 15:30 Uhr im WKZ. Preise von Berneraronia.ch für die drei Erstklassierten aller Kategorien.
Festwirtschaft	Im WKZ, vielfältiges Angebot. Bezahlung mit Twint möglich.
Laufabsage	Am Vortag des Laufes gibt die Internetseite www.swiss-orienteeering.ch ab 20 Uhr Auskunft über eine allfällige, wetterbedingte Absage des Wettkampfes.
Wettkampfrichter	Remo Ruch
Schiedsgericht	Ueli Schlatter (TD), Therese Achermann (Swiss-Orienteeering), Florian Moser (Veranstalter)

Beschwerde	Vor Einreichung einer Beschwerde ist mit dem Veranstalter (Wettkampfrichter) Rücksprache zu nehmen, um die Sache einvernehmlich zu regeln. Wird keine einvernehmliche Lösung gefunden, ist die Beschwerde schriftlich bis spätestens eine Stunde nach Zielschluss bei der Information mit dem dort verfügbaren Formular einzureichen. Sich beschwerende Personen haben sich zur Verfügung des Schiedsgerichts zu halten.
Versicherung	Ist Sache der Teilnehmer*innen. Der Organisator lehnt soweit rechtlich zulässig jede Verantwortung ab.
Besonderes	<ul style="list-style-type: none">- Die behördlichen Covid-Auflagen sind zwingend einzuhalten. Falls nicht, kein Start und keine Klassierung möglich. Es obliegt den einzelnen Teilnehmenden abzuklären, ob die behördlichen Covid-Auflagen erfüllt sind, um am Wettkampf teilzunehmen. Der Veranstalter weist Teilnehmende vor dem Start zurück, wenn die behördlichen Covid-Anordnungen nicht eingehalten sind. Das Covid-Schutzkonzept wird separat publiziert unter tom2021.olnorska.ch- Vorliegende Weisungen können aufgrund behördlicher Auflagen bis zum Wettkampfbeginn angepasst werden. Publikation von allfälligen Änderungen erfolgt auf tom2021.olnorska.ch und wird am Lauftag am Eingang zum WKZ angeschlagen.
CLOUD O	An der TOM kann ein CLOUD O ausprobiert werden. Anmeldung und Coaching befinden sich im WKZ. Der CLOUD O eignet sich perfekt zum Überbrücken von Wartezeiten. Für genauere Infos siehe Anhang Weisungen. Try the future of orienteering.
Kinderhort	Für Kinder ab 1,5-jährig, Anmeldung per E-Mail bis am Mittwochabend, 3. November 2021 an simidubach@gmail.com (Anzahl und Alter der Kinder, evtl. Allergien oder ähnliche Sachen). Bitte allfällige Zwischenverpflegung mit in den Kinderhort geben.

Ein grosses Merci an all unseren Sponsoren, welche mit ihrer Unterstützung diesen Anlass ermöglichen

Hauptsponsor



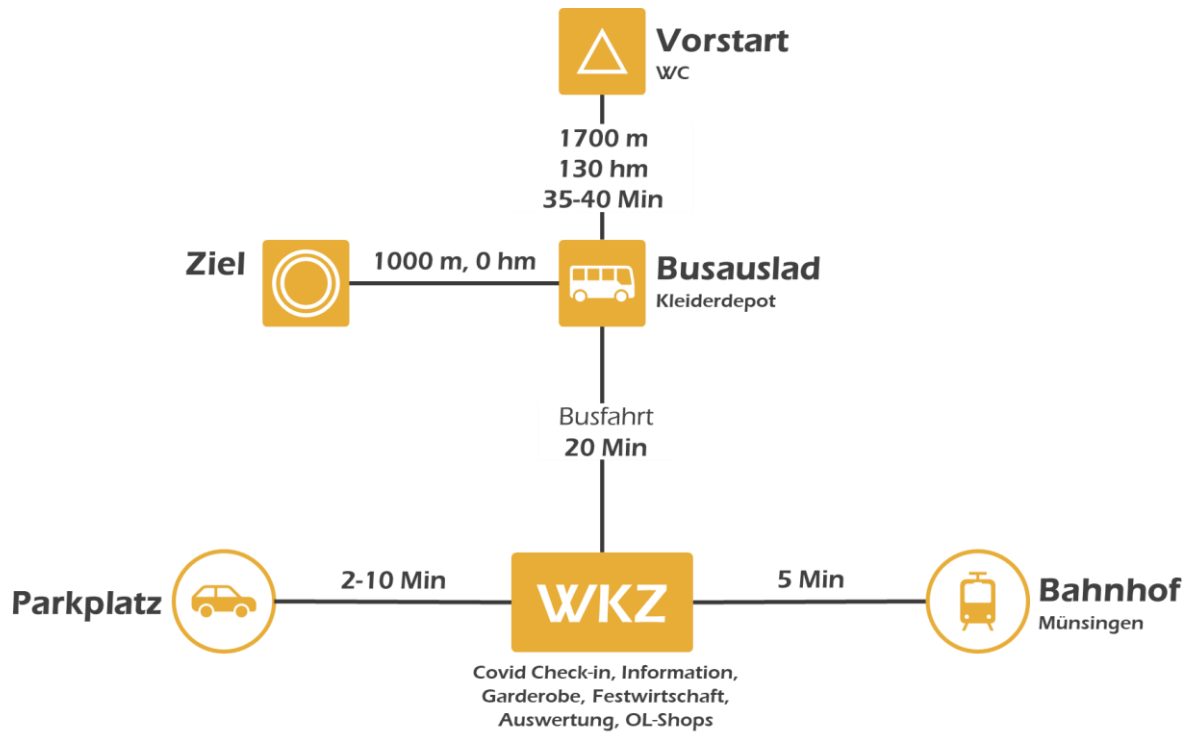
Sponsoren



berneraronia.ch



Übersicht



Streckendaten

Kategorie	Länge (Km)	Steigung (m)	Posten	Massstab
D10	3.2	170	12	1 :10000
D12	4.3	180	13	1 :10000
D14	4.4	230	13	1 :10000
D16	4.7	290	12	1 :15000
D18	6.3	310	16	1 :15000
DE	9.7	510	21	1 :15000
DAK	4.9	250	14	1 :10000
D120	5.6	310	16	1 :10000
D150	5.6	310	16	1 :10000
D180	4.5	215	14	1 :10000
D210	3.3	170	12	1 :10000

Kategorie	Länge (Km)	Steigung (m)	Posten	Massstab
H10	3.2	170	12	1 :10000
H12	4.8	220	15	1 :10000
H14	5.2	280	15	1 :10000
H16	6.4	380	18	1 :15000
H18	9	510	19	1 :15000
HE	13.7	710	30	1 :15000
HAK	7	415	16	1 :10000
H120	8	430	17	1 :10000
H150	8	430	17	1 :10000
H180	7.2	370	17	1 :10000
H210	5.5	310	16	1 :10000

Anhang CLOUD O



Demo CLOUD O

Seit Januar 2021 hat eine kleine Gruppe von OL-Virus-Infizierten verschiedene Angebote von CLOUD O geschaffen. An über 30 Orten mit über 150 Bahnen wurden bis Ende Mai 2021 2'000 Starts verzeichnet, wobei diverse CLOUD O Freaks an mehreren Läufen teilnahmen. Das Echo war mehrheitlich positiv bis enthusiastisch. Es gab jedoch auch negative Stimmen.

Um sich eine eigene Meinung bilden zu können, wird an der TOM eine Demonstrations-Veranstaltung organisiert.

Vorbereitung:

Für digital Affine: Bereits zuhause Herunterladen der MapRun 6 App (gratis) aufs Smartphone und auf die Garmin-Uhr via Garmin Connect.