



Directives

ol norska vous souhaite la bienvenue à Bettmeralp pour le week-end alpin!

21./22. September 2024

Bettmeralp

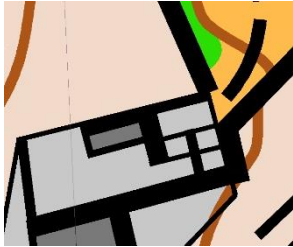
Samstag
52. Urseller OL
Sprint

Sonntag
Schweizermeisterschaft
Langdistanz



	52. Urseller-OL* Samedi, 21 septembre 2024	Championnats suisse de longue distance de CO Dimanche, 22 septembre 2024 Course du Swiss Orienteering Grand Slam, World Ranking Event
Chef de Course	Matthias Niggli, matthias.niggli@gmx.ch , 079 222 13 87	
Traceur	Janis Gwerder et Lars Niggli	Res et Michael Dubach
DT		Felice Büchi
Renseignements	Simone Niggli, simone.niggli@gmx.ch , 079 396 72 27	
Centre de Course	Sportzentrum Bachtla , Bettmeralp. Info, restauration, capacité limitée des vestiaires. Pas de douches.	
Heures d'ouverture	12:15-17:00	08:30-16:00
Compétition	Sprint	Longue distance
Transports publics	En train jusqu'à Betten Talstation, en téléphérique jusqu'à Bettmeralp (demi-tarif, carte junior et AG valables) Marche à pied jusqu'au centre de course 15 min.	
Arrivée en voiture	Parking/parking couvert à Betten Talstation. Frais de parking de 10 CHF/jour. Avec le téléphérique jusqu'à Bettmeralp. Bettmeralp est une station sans voitures. Profitez de l'occasion pour laisser ta voiture à la maison ! Le chargement de la voiture coûte en plus près de 60 CHF (Lötschberg), respectivement 66 CHF (Furka).	
Information	Location du SI-Card (CHF 2.-). Inscription catégories ouvertes, remise de la déclaration de soumission au statut de dopage (dimanche).	
Heures de départ	13:00-16:00 heures. Choix libre de l'heure de départ, s'inscrire sur la liste près de l'information.	De 10:00 à 13:00 heures environ. Liste de départ sur www.swiss-orienteeing.ch . Liste de départ tirée au sort par région . D/H-16 à D/H20 selon PISTE, DE/HE selon World Ranking.
Inscriptions tardives/ Mutations	Inscriptions tardives par mail aux renseignements, dans la limite des places disponibles. Supplément de CHF 5.-. Mutations sur le portail www.picoevents.ch , le jour de la course uniquement directement à l'Info. Taxe de CHF 10.-. Modifications de la SI-Card gratuites.	Saisir les mutations sur le portail www.picoevents.ch , le jour de la course uniquement directement à l'Info. Frais de CHF 10. Pas de mutations possibles pour D/H16-D/20 et DE/HE sur la base de la liste de départ selon les critères de performance. Modifications de la SI-Card gratuites.

Inscription catégories ouvertes	Inscription préalable ou le jour de la course 12:30-15:00. 2002 et plus âgée CHF 20.- 2003 à 2007 CHF 14.- 2008 et plus jeune CHF 10.- Carte supplémentaire CHF 3.-. Supplément pour badges de location SportIdent CHF 2.- (à payer à l'information lors du retrait).	Préinscription ou le jour de la course 9:00-11:30. Année de naissance 2002 et plus âgée CHF 36.- Année de naissance 2003 à 2007 CHF 22.- Année de naissance 2008 et plus jeune CHF 15.- Frais d'inscription plus élevés en raison du transport jusqu'au départ. Cartes supplémentaires CHF 3.-, transport en train pour les personnes supplémentaires CHF 8.-/4.-. Supplément pour badges de location SportIdent CHF 2.- (à payer à l'information lors du retrait).
Sanitaire	A l'arrivée/au centre de course.	A l'arrivée/au centre de course. De plus, tous les postes de ravitaillement sur le terrain sont équipés et peuvent appeler le service sanitaire par téléphone.
Course d'orientation pour enfants / garderie	Aucune offre n'est proposée.	Garderie d'enfants de 09:00-15:00 heures. Préinscription lors de l'inscription en ligne ou aux renseignements jusqu'au mercredi 18 septembre 2024. Course d'orientation pour enfants de 09:00-15:00 heures.
Anti-dopage		Pour cette compétition le statut concernant le dopage de Swiss Olympic est valable. Des contrôles antidopage peuvent être réalisés. Avec l'inscription tous les participants sont soumis des règles antidopage de Swiss Olympic. Pour les catégories D/HE et D/H20 seules participants ayant soussignés la déclaration de soumission du statut concernant le dopage sont autorisés à partir. Les informations et le formulaire se trouvent sous www.swiss-orienteing.ch (> Anti-Doping).
Chemin vers le départ	500m, 35m de montée. Balisé à partir du centre de course. Chaussures avec Dobbspikes interdites!	Il y a deux départs, attribution selon le tableau avec les distances des parcours. Départ 1: 100 m jusqu'à la télécabine Bettmerhorn. Trajet en téléphérique de 10 minutes, tenir compte du temps d'attente. Prière d'enlever les chaussures avec Dobbspikes dans la télécabine, la station et les toilettes! De la station 1100m, descendre 160m jusqu'au pré-départ. Le chemin passe par le point de vue sur le glacier d'Aletsch, prévois une minute de vue supplémentaire. Chemin de montagne, prévois suffisamment de temps! Départ 2: 500m jusqu'au télésiège de Schönbiel. Trajet en téléphérique 10 minutes, prévoir le temps d'attente. De la station supérieure, 500m, 50m de descente jusqu'au pré-départ. Emportez une bouteille d'eau avec vous. Sacs en PET au pré-départ.
Transport des vêtements/WC	Pas de transport de vêtements. WC au centre de compétition, il n'y a pas de WC au pré-départ.	Transport des vêtements aux stations supérieures. Retour à la station Bettmerhorn (à 100 m du centre de course). Départ 1: WC à la station amont de la télécabine. Pas de WC au pré-départ, pas de WC sauvages dans la zone d'arrivée! Départ 2: 2 WC mobiles près du pré-départ.
Pré-départ	-4' Entrer dans la zone de départ (pas d'appel), effacer et vérifier le SI-Card -3' prendre la description des postes de manière autonome -2' se concentrer, passer en revue les objectifs -1' Check du du départ, s'approcher de la boîte à cartes, la catégorie est visible sur la carte -0' prendre la carte correcte, bonne chance	

Départ	Poinçonner le départ avec l'unité SI de départ à l'heure du départ pour toutes les catégories.	Départ au temps (sans poinçonner) selon la liste de départ. Départ poinçonné pour les catégories ouvertes.
Point de départ	Poste sans unité SI, trajet jusqu'au point de départ 40m, passage obligatoire!	Poste sans unité SI, trajet jusqu'au point de départ 100m (les deux départs), passage obligatoire!
Carte	<p>Bettmeralp Dorf, échelle 1:4000, respectivement 1:3000 pour D/H50 et plus âgés ainsi que D/HAK grâce au soutien du OL-Gönnerclub. Distance équidistante 2m. Etat 2024, cartographie Matthias Niggli. Courses imprimées, la description des postes est également sur la carte.</p> <p>Dans la station supérieure du téléphérique, il y a un escalier qui passe par plusieurs niveaux. La sortie cartographiée au nord-est se trouve un niveau au-dessus de l'entrée nord-ouest, mais l'escalier continue ensuite.</p> 	<p>Bettmeralp</p> <p>Echelle 1:15000 pour D/H16-D/H20, D/HE, D/HAL</p> <p>Echelle 1:7'500 pour D/H50 et plus âgés, ainsi que D/HAK</p> <p>Echelle 1:10'000 pour toutes les autres catégories. Equidistance 5m. Etat 2024, cartographie Urs Steiner. Courses imprimées, la description des postes est également sur la carte.</p>
Postes	Drapeau rouge-blanc sur le piquet et l'unité SI (SI-Air activé). Si l'unité ne réagit pas, poinçonner la carte avec la pince. Si le SIAC ne réagit pas, acquitter l'unité.	
Terrain	<p>Village de montagne avec de nombreux chalets, chemins et sentiers. Une zone boisée pour les catégories les plus longues et la vue fantastique apportent une distraction supplémentaire. Nous recommandons des chaussures d'orientation avec un bon profil.</p> <p>Les chaussures avec Dobbspike ne sont pas autorisées!</p>	<p>Un terrain alpin avec un relief parfois très détaillé, mais aussi des passages plus rapides à travers des alpages. Non seulement l'altitude, mais aussi la vue sur le glacier d'Aletsch et le Cervin garantissent des moments à couper le souffle.</p> <p>Dans la zone de course, il y a des petits pylônes pour l'infrastructure de ski (panneaux indicateurs, sécurisation du réseau, etc.) qui ne sont pas cartographiés.</p> <p>Dans toute la zone de course, il y a des randonneurs et des cyclistes, soyez prudents. Le Wurzenbord-Biketrial est fermé le jour de la compétition.</p>
Zones interdites	<p>Sont imprimées sur la carte et partiellement barrées. Il est interdit de pénétrer dans ces zones ainsi que dans les zones olives! Le non-respect entraîne la disqualification. Les barrières artificielles sont marquées par un ruban sur le terrain et sont surveillées.</p> <p>Les courses passent entre les chalets. Nous vous prions de vous comporter avec égards envers les zones privées autour des chalets et de respecter les terrains privés.</p> <p>Le samedi, la Schafscheid aura lieu près de la chapelle avec des clôtures mobiles, des moutons et quelques tentes</p>	<p>Elles sont imprimées sur la carte. Le non-respect entraîne la disqualification.</p> <p>La zone de course est traversée par de nombreuses et hautes parois rocheuses. Il est de la responsabilité des participants d'être prudents, surtout en cas de mauvaise visibilité.</p>

	de ravitaillement. Les clôtures et les tentes ne sont pas cartographiées, mais n'influencent guère la compétition. Les moutons descendent par groupes dans la vallée, il faut parfois s'attendre à de petites perturbations sur la route principale.	
Ravitaillement	De l'eau à l'arrivée.	Les postes de ravitaillement (eau) sur le terrain sont imprimés sur la carte par le symbole du gobelet. Ils sont occupés par du personnel. Eau et boisson sportive Sponser à l'arrivée.
Arrivée	Au poste d'arrivée, saisir soi-même le temps d'arrivée avec le SI-Card. La carte peut être conservée à l'arrivée. Il est interdit de pénétrer dans la zone de course (à l'exception du chemin direct vers la télécabine ou l'hébergement) après la course.	Au poste d'arrivée, saisir soi-même le temps d'arrivée avec la SI-Card. La carte doit être remise après l'arrivée. Après le dernier départ, elle peut être retirée en libre-service au centre de course.
Lecture du SI-Card	Dans le centre de course. Les coureurs sont eux-mêmes responsables de la lecture des Si-Cards. Les SI-Cards louées doivent être rendues lors de la lecture. Les coureurs qui abandonnent se présentent au centre de course. Celui/celle qui quitte la compétition sans avoir effectué la lecture provoque une action de recherche dont il/elle sera tenu(e) responsable et dont les frais seront pris en charge.	
Temps maximal	90 Minutes. Arrivée maximale à 17:30 heures.	150 Minutes. Arrivée maximale 150 min. après le dernier départ.
Résultats	Classement en ligne sur http://results.picotiming.ch , après la course sur www.swiss-orienteing.ch .	
Proclamation des résultats	-	A partir de 15h00 au plus tard au centre de course. Prix de Heimat Choscht pour les trois premiers classés de toutes les catégories. En outre, prix en espèces dans les catégories D/H20 et D/HE (Grand Slam).
Cantine	Au centre de course par l'association Halli Galli Bettmeralp. Raclette et saucisse à griller, gâteaux, boissons. Le Kuhstall du centre sportif est également ouverte.	
Annulation de la course	La veille de la course, le site Internet www.swiss-orienteing.ch donnera à partir de 20 heures des informations sur une éventuelle annulation de la compétition en raison des conditions météorologiques.	
Juge de course	Daniel Hadorn	
Jury	-	Allison High, Reto Pusterla, Ulu Aeschlimann
Recours	Avant de déposer une plainte il faut discuter avec l'organisateur (juge de course) pour voir pour régler l'affaire de façon consensuelle. S'il n'y a pas de solution consensuelle, la plainte doit être déposée par écrit au plus tard une heure après l'arrivée maximale à l'information avec le formulaire déposé à ce sujet. Les personnes doivent être à disposition du jury.	
Séjour dans le terrain de compétition	A partir de samedi, l'accès aux deux zones de course n'est autorisé que pendant la compétition. Les exceptions sont le chemin de la station supérieure du téléphérique au centre de compétition et retour, ainsi que le chemin direct de/vers le centre de compétition et les éventuels hébergements sur la Bettmeralp.	
Assurance/ Responsabilité RC	C'est l'affaire des participants. L'organisateur décline toute responsabilité. Le règlement de compétition de Swiss Orienteering s'applique aux compétitions.	

Distances des parcours

Urseller OL Sprint					Championnats Suisse de longue distance																
Cat	km	m	Po	Echelle	Cat	km	m	Po	Echelle	Cat	km	m	Po	Echelle	Dép	Kat	km	m	Po	Massstab	Dép
D10	1.3	60	14	1:4'000	H10	1.3	60	14	1:4'000	D10	2.5	25	9	1:10'000	2	H10	2.6	25	9	1:10'000	2
D12	1.4	60	15	1:4'000	H12	1.4	60	15	1:4'000	D12	4.7	130	13	1:10'000	2	H12	4.9	155	13	1:10'000	2
D14	1.6	80	17	1:4'000	H14	1.6	90	17	1:4'000	D14	5.7	145	16	1:10'000	1	H14	6.5	180	19	1:10'000	1
D16	1.7	100	16	1:4'000	H16	1.9	90	17	1:4'000	D16	6.2	190	15	1:15'000	1	H16	7.2	220	17	1:15'000	1
D18	1.8	105	17	1:4'000	H18	2.0	105	18	1:4'000	D18	7.2	275	16	1:15'000	1	H18	9.0	310	16	1:15'000	1
										D20/DE	8.2	350	21	1:15'000	1	H20/HE	10.3	500	22	1:15'000	1
DAL	2.0	105	19	1:4'000	HAL	2.2	110	21	1:4'000	DAL	7.8	320	19	1:15'000	1	HAL	10.1	365	17	1:15'000	1
DAM	1.7	95	15	1:4'000	HAM	2.0	105	18	1:4'000	DAM	5.7	190	13	1:10'000	1	HAM	7.1	260	18	1:10'000	1
DAK	1.7	100	16	1:3'000	HAK	1.8	105	17	1:3'000	DAK	4.0	70	10	1:7'500	1	HAK	4.5	130	12	1:7'500	1
DB	1.6	80	17	1:4'000	HB	1.6	90	17	1:4'000	DB	5.3	115	12	1:10'000	1	HB	5.7	140	16	1:10'000	1
D35	1.9	95	17	1:4'000	H35	2.0	110	18	1:4'000	D35	5.9	150	14	1:10'000	1	H35	7.2	250	18	1:10'000	1
D40	1.9	95	17	1:4'000	H40	2.0	110	18	1:4'000	D40	6.5	200	16	1:10'000	1	H40	7.7	310	20	1:10'000	1
D45	1.9	95	17	1:4'000	H45	2.0	110	18	1:4'000	D45	6.7	225	16	1:10'000	1	H45	7.4	270	19	1:10'000	1
D50	1.7	90	15	1:3'000	H50	1.9	100	16	1:3'000	D50	6.4	220	15	1:7'500	1	H50	7.5	285	19	1:7'500	1
D55	1.6	90	15	1:3'000	H55	1.7	95	16	1:3'000	D55	5.8	185	13	1:7'500	1	H55	7.4	270	19	1:7'500	1
D60	1.5	80	17	1:3'000	H60	1.7	90	15	1:3'000	D60	5.7	140	13	1:7'500	1	H60	6.9	235	18	1:7'500	1
D65	1.4	75	14	1:3'000	H65	1.6	90	15	1:3'000	D65	5.1	125	12	1:7'500	1	H65	6.5	205	16	1:7'500	1
D70	1.3	65	14	1:3'000	H70	1.5	80	17	1:3'000	D70	4.4	145	12	1:7'500	2	H70	5.1	220	14	1:7'500	2
D75	1.3	65	14	1:3'000	H75	1.4	75	14	1:3'000	D75	2.9	85	9	1:7'500	2	H75	4.6	145	11	1:7'500	2
D80	1.3	65	14	1:3'000	H80	1.3	65	14	1:3'000	D80	2.9	55	9	1:7'500	2	H80	4.0	90	10	1:7'500	2
					H85	1.3	65	14	1:3'000						H85	2.8	45	8	1:7'500	2	
OS	1.3	60	14	1:4'000						OS	2.6	25	9	1:10'000	2						
OK	1.4	60	15	1:4'000						OK	3.0	55	9	1:10'000	2						
OM	1.7	100	16	1:4'000						OM	3.8	105	9	1:10'000	2						
OL	2.0	105	18	1:4'000						OL	5.2	200	14	1:10'000	2						

Sponsor principal

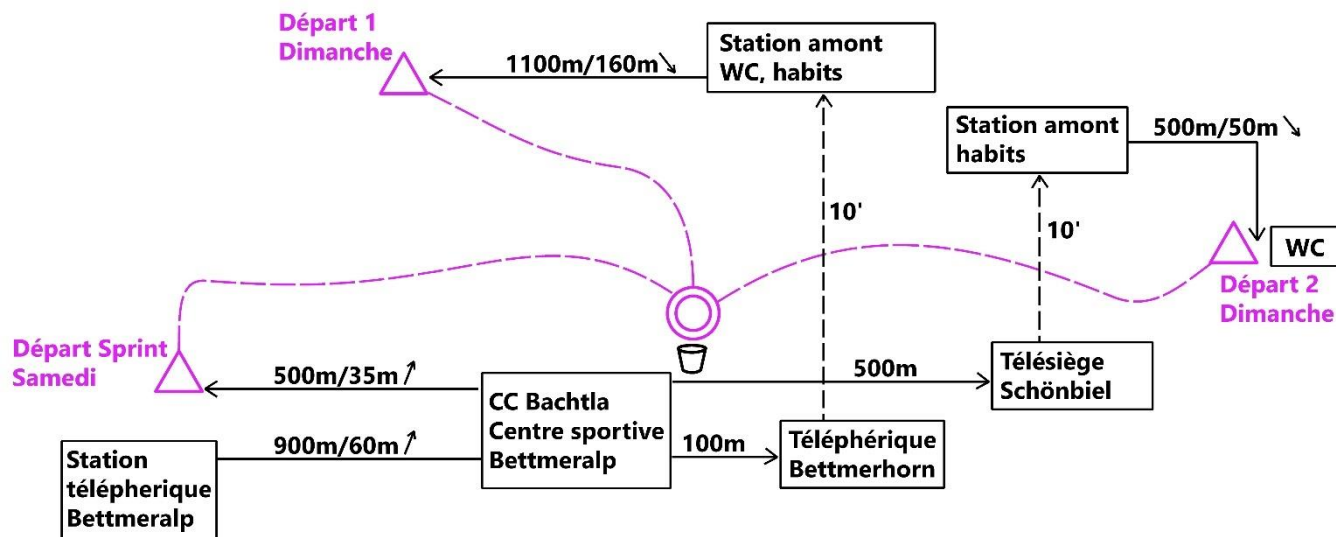


Sponsors



Host Destination



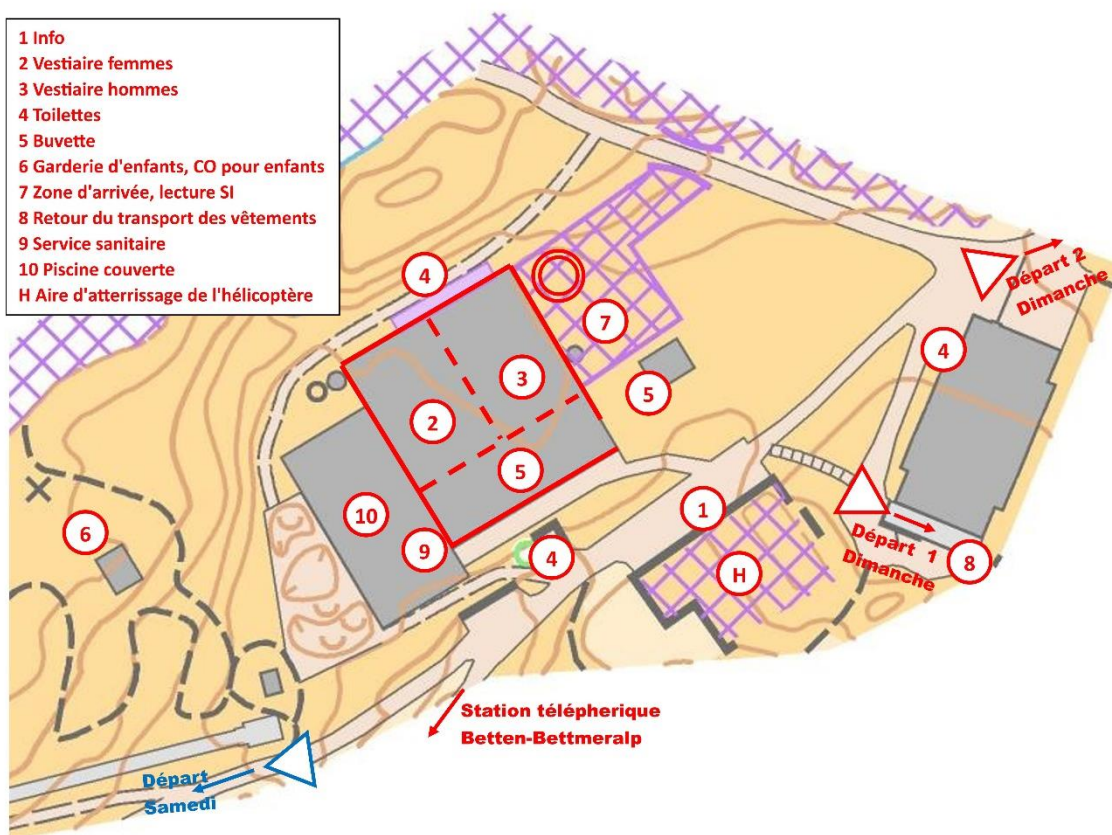


Offre de la cantine Halli Galli Bettmeralp

Eau minérale (5dl)	CHF 4.00
Bière/Bière sans alcool	CHF 4.00
Vin 1dl	CHF 4.00
Café / thé	CHF 4.00
Saucisse avec pain	CHF 7.00
Raclette	CHF 8.00
Gâteau	CHF 3.00

Nous nous réjouissons de votre visite!

- 1 Info
- 2 Vestiaire femmes
- 3 Vestiaire hommes
- 4 Toilettes
- 5 Buvette
- 6 Garderie d'enfants, CO pour enfants
- 7 Zone d'arrivée, lecture SI
- 8 Retour du transport des vêtements
- 9 Service sanitaire
- 10 Piscine couverte
- H Aire d'atterrissage de l'hélicoptère



Sponsor des prix

