




Weisungen

21./22. September 2024

Bettmeralp

Samstag
52. Urseller OL
Sprint

Sonntag
Schweizermeisterschaft
Langdistanz



Die ol norska heisst euch zum alpinen Wochenende auf der Bettmeralp herzlich willkommen!

	52. Urseller-OL* Samstag, 21. September 2024	OL-Schweizermeisterschaft Langdistanz Sonntag, 22. September 2024 Lauf Swiss Orienteering Grand Slam, World Ranking Event
Laufleitung	Matthias Niggli, matthias.niggli@gmx.ch , 079 222 13 87	
Bahnlegung	Janis Gwerder und Lars Niggli	Res und Michael Dubach
TD		Felice Büchi
Auskunft	Simone Niggli, simone.niggli@gmx.ch , 079 396 72 27	
Wettkampfbereich	Sportzentrum Bachtla , Bettmeralp. Info, Festwirtschaft, beschränkte Garderobekapazität. Keine Duschen. Keine OL-Shops.	
Öffnungszeiten	12:15-17:00	08:30-16:00
Art des Laufes	Sprint	Langdistanz
Anreise ÖV	Mit dem Zug bis Betten Talstation, mit der Luftseilbahn bis Bettmeralp (Halbtax, Juniorkarte und GA gültig). Fahrplanmässige Fahrten alle 30 Minuten, kontinuierlicher Betrieb bei Bedarf. Fussmarsch ins WKZ 900m/60m, 15 Min.	
Anreise mit PW	Parkplatz/Parkhaus in Betten Talstation. Parkgebühren CHF 10.-/Tag. Mit der Luftseilbahn bis Bettmeralp. Fahrplanmässige Fahrten alle 30 Minuten, kontinuierlicher Betrieb bei Bedarf. Fussmarsch ins WKZ 900m/60m, 15 Min. Die Bettmeralp ist autofrei. Nutzt die Gelegenheit, das Auto zuhause zu lassen! Der Autoverlad kostet zusätzlich knapp CHF 60.- (Lötschberg), respektive CHF 66.- (Furka).	
Information	Miete SI-Card (CHF 2.-). Anmeldung Offen-Kategorien, Abgabe der Unterstellungserklärung zum Dopingstatut (Sonntag)	
Startzeiten	13:00-16:00 Uhr. Freie Startzeitwahl, auf der Liste bei der Info eintragen.	10:00 bis ca. 13:00 Uhr. Startliste auf www.swiss-orienteering.ch . Ausgeloste Startliste nach Regionen . D/H-16 bis D/H20 gemäss PISTE, DE/HE nach World Ranking.
Nachmeldungen/ Mutationen	Nachmeldungen per Mail an die Auskunft, solange Karten vorhanden sind. Zuschlag CHF 5.-. Mutationen auf dem Portal www.picoevents.ch erfassen, am Lauftag nur noch direkt bei der Info. Gebühr CHF 10.-. SI-Card-Änderungen kostenlos.	Mutationen auf dem Portal www.picoevents.ch erfassen, am Lauftag nur noch direkt bei der Info. Gebühr CHF 10.-. Keine Mutationen möglich bei D/H16-D/20 und DE/HE aufgrund der Startliste nach Leistungskriterien. SI-Card Änderungen kostenlos.

Anmeldung Offener Kategorien	Voranmeldung oder am Lauftag 12:30-15:00 Uhr. Jahrgang 2002 und älter CHF 20.- Jahrgang 2003 bis 2007 CHF 14.- Jahrgang 2008 und jünger CHF 10.- Zusatzkarte CHF 3.-. Zuschlag für Mietbadges SportIdent CHF 2.- (bei Bezug an der Information zu bezahlen).	Voranmeldung oder am Lauftag 9:00-11:30 Uhr. Jahrgang 2002 und älter CHF 36.- Jahrgang 2003 bis 2007 CHF 22.- Jahrgang 2008 und jünger CHF 15.- Erhöhtes Startgeld wegen Bahntransport zum Start. Zusatzkarten CHF 3.-, Bahntransport für zusätzliche Personen CHF 8.-/4.-. Zuschlag für Mietbadges SportIdent CHF 2.- (bei Bezug an der Information zu bezahlen).
Sanität	Im Ziel/WKZ.	Im Ziel/WKZ. Zusätzlich sind alle Verpflegungsposten im Gelände bemannt und können telefonsich die Sanität anfordern.
Kinder-OL / Kinderhort	Kein Angebot.	Kinderhort von 09:00-15:00 Uhr. Voranmeldung bei der online-Anmeldung oder an Auskunft bis Mittwoch, 18. September 2024. Kinder-OL von 09:00-15:00 Uhr.
Anti-Doping		Für diesen Wettkampf gilt das aktuelle Dopingstatut von Swiss Olympic. Es können Dopingkontrollen durchgeführt werden. Mit der Anmeldung unterstellen sich die Teilnehmenden den Antidoping-Regeln von Swiss Olympic. In den Kategorien D/HE und D/H 20 darf nur starten, wer die Unterstellungserklärung zum Dopingstatut unterzeichnet hat. Informationen und Formular unter www.swiss-orienteeing.ch (>Anti-Doping).
Weg zum Start	500m, 35m Steigung. Markiert ab WKZ. Schuhe mit Dobbspikes verboten!	Es gibt zwei Starts, Zuteilung gemäss Tabelle mit den Bahndaten. Start 1: 100m zur Gondelbahn Bettmerhorn. Bahnfahrt 10 Minuten, Wartezeiten einberechnen. Bitte Schuhe mit Dobbspikes ausziehen in Gondel, Bergstation und WC! Von der Bergstation 1100m, 160m abwärts zum Vorstart. Der Weg führt über den Aussichtspunkt zum Aletschgletscher, plant eine Extra-Aussichtsminute ein. Bergweg, plant genügend Zeit ein! Start 2: 500m zur Sesselbahn Schönbiel. Bahnfahrt 10 Minuten, Wartezeiten einberechnen. Von der Bergstation 500m, 50m abwärts zum Vorstart. Nehmt selber eine Wasserflasche mit. PET-Säcke am Vorstart.
Kleidertransport/WC	Kein Kleidertransport. WC im Wettkampfbereich, es gibt keine WC am Vorstart.	Kleidertransport bei den Bergstationen. Rückgabe bei der Talstation Bettmerhorn (100m vom WKZ). Start 1: WC in der Bergstation der Gondelbahn. Keine WC am Vorstart, keine wilden WC-Besuche im Einlaufgebiet! Start 2: 2 mobile WC beim Vorstart.
Vorstart	-4' Eintreten in den Startraum (kein Aufruf), löschen und prüfen der SI-Card -3' Postenbeschreibung selbständig nehmen -2' konzentrieren, Zielsetzung durchgehen -1' Startcheck, zur Kartenbox treten, die Kategorie ist auf der Karte sichtbar Startzeit richtige Karte nehmen, viel Erfolg	

Start	Start auslösen mit Starteinheit zur Startzeit für alle Kategorien.	Zeitstart (ohne Auslösen) gemäss Startliste. Stempelstart für Offen-Kategorien.
Startpunkt	Postenflagge ohne Einheit, Weg zum Startpunkt 40m. Pflichtstrecke nicht verlassen!	Postenflagge ohne Einheit, Weg zum Startpunkt 100m (beide Starts). Pflichtstrecke nicht verlassen!
Laufkarte	<p>Bettmeralp Dorf, Massstab 1:4000, respektive 1:3000 für D/H50 und älter sowie D/HAK dank der Unterstützung des OL-Gönnerclubs. Aequidistanz 2m. Stand 2024, Kartografie Matthias Niggli.</p> <p>Bahnen eingedruckt, Postenbeschreibung ist auch auf der Karte.</p> <p>In der Bergstation der Luftseilbahn hat es eine Treppe, die über mehrere Ebenen geht.</p> <p>Der kartierte Ausgang nordöstlich liegt eine Ebene über dem nordwestlichen Eingang, die Treppe geht danach aber weiter.</p>	<p>Bettmeralp</p> <p>Massstab 1:15000 für D/H16-D/H20, D/HE, D/HAL</p> <p>Massstab 1:7'500 für D/H50 und älter, sowie D/HAK</p> <p>Massstab 1:10'000 für alle übrigen Kategorien</p> <p>Aequidistanz 5m. Stand 2024, Kartografie Urs Steiner.</p> <p>Bahnen eingedruckt, Postenbeschreibung ist auch auf der Karte.</p>
Posten	Rot-weisse Flagge auf Pfahl und SI-Einheit (SI-Air aktiviert).	Reagiert die Einheit nicht, mit der Zange auf die Karte lochen. Reagiert die SIAC nicht, Einheit quittieren.
Gelände	<p>Bergdorf am Hang mit zahlreichen Chalets, Wegen und Pfaden. Ein Waldgebiet für die längsten Kategorien und die fantastische Aussicht sorgen für zusätzliche Ablenkung. Wir empfehlen OL-Schuhe mit gutem Profil. Dobbspike-Schuhe sind nicht erlaubt!</p>	<p>Alpines Gelände mit teils sehr detailliertem Relief, aber auch schnelleren Passagen über Alpweiden. Nicht nur die Höhenlage, sondern auch die Aussicht auf Aletschgletscher und Matterhorn sorgen für atemberaubende Momente.</p> <p>Es hat im Laufgebiet kleine Masten für die Skiinfrastruktur (Wegweiser, Netzsicherungen, etc.), die nicht kartiert sind.</p> <p>Im ganzen Laufgebiet hat es Wanderer und Biker, bitte seid vorsichtig. Der Wurzenbord-Biketrail ist am Wettkampftag gesperrt.</p>
Sperrgebiete	<p>Sind auf der Karte eingedruckt und teilweise abgesperrt. Diese, sowie olive Gebiete dürfen nicht betreten werden! Missachtung führt zu Disqualifikation.</p> <p>Künstliche Sperren sind im Gelände mit einem Band markiert und werden überwacht.</p> <p>Die Bahnen führen zwischen den Chalets hindurch. Bitte verhaltet euch rücksichtsvoll gegenüber den privaten Gebieten um die Chalets und respektiert privaten Grund.</p>	<p>Sind auf der Karte eingedruckt. Missachtung führt zu Disqualifikation.</p> <p>Das Laufgebiet ist mit zahlreichen hohen Felswänden durchzogen. Es liegt in der Eigenverantwortung der Teilnehmenden, vorsichtig zu sein, vor allem bei schlechter Sicht.</p>



	Am Samstag findet bei der Kapelle die Schafscheid statt mit mobilen Zäunen, Schafen und einigen Verpflegungszelte. Zäune und Zelte sind nicht kartiert, beeinflussen den Wettkampf aber kaum. Die Schafe ziehen gruppenweise ins Tal, es ist teilweise mit kleinen Behinderungen auf der Hauptstrasse zu rechnen.	
Verpflegung	Wasser im Ziel.	Verpflegungsposten (Wasser) im Gelände sind auf der Karte mit dem Bechersymbol eingezeichnet. Diese sind personell besetzt. Wasser und Sponser Sportgetränk im Ziel.
Ziel	Beim Zielposten selber mit der SI-Card die Zielzeit erfassen. Die Karte darf im Ziel behalten werden. Das Laufgebiet (ausser dem direkten Weg zur Gondelbahn oder zur Unterkunft) darf nach dem Lauf nicht betreten werden.	Beim Zielposten selber mit der SI-Card die Zielzeit erfassen. Die Karte muss nach dem Ziel abgegeben werden. Nach dem letzten Start kann sie in Selbstbedienung im WKZ abgeholt werden.
Auslesen SI-Card	Im WKZ. Die Läufer sind selber fürs Auslesen verantwortlich. Gemietete SI-Cards sind beim Auslesen zurückzugeben. Aufgebende Läufer melden sich im WKZ zurück. Wer den Wettkampf verlässt, ohne auszulesen provoziert eine Suchaktion, für die sie/er haftbar gemacht wird und deren Kosten zu übernehmen sind.	
Maximalzeit	90 Minuten. Zielschluss um 17:30 Uhr.	150 Minuten. Zielschluss 150 Minuten nach letztem Start.
Rangliste	Online-Rangliste auf http://results.picotiming.ch , Rangliste nach dem Lauf unter www.swiss-orienteeing.ch abrufbar.	
Rangverkündigung	-	Ab spätestens 15:00 Uhr im WKZ. Preise von Heimat Choscht für die drei Erstklassierten aller Kategorien. Zusätzlich Preisgeld in den Kategorien D/H20 und D/HE im Rahmen des Grand Slams.
Festwirtschaft	Im WKZ, durch den Verein Halli Galli Bettmeralp. Raclette und Bratwurst, Kuchen, Getränke. Ebenfalls geöffnet ist der Q-Stall vom Sportzentrum.	
Laufabsage	Am Vortag des Laufes gibt die Internetseite www.swiss-orienteeing.ch ab 20 Uhr Auskunft über eine allfällige, wetterbedingte Absage des Wettkampfes.	
Wettkampfrichter	Daniel Hadorn	
Schiedsgericht	-	Allison High, Reto Pusterla, Ulu Aeschlimann
Beschwerde	Vor Einreichung einer Beschwerde ist mit dem Veranstalter (Wettkampfrichter) Rücksprache zu nehmen, um die Sache einvernehmlich zu regeln. Wird keine einvernehmliche Lösung gefunden, ist die Beschwerde schriftlich bis spätestens eine Stunde nach Zielschluss bei der Information mit dem dort verfügbaren Formular einzureichen. Sich beschwerende Personen haben sich zur Verfügung des Schiedsgerichts zu halten.	
Aufenthalt im Wettkampfgelände	Ab Samstag dürfen die beiden Laufgebiete nur während dem Wettkampf betreten werden. Ausnahmen sind der Weg von der Luftseilbahn Bergstation zum Wettkampfbereich und zurück, sowie der direkte Weg von/zum WKZ und zu allfälligen Unterkünften auf der Bettmeralp.	
Versicherung/ Haftung/WO	Ist Sache der Teilnehmer. Der Veranstalter lehnt jede Haftung ab. Für die Läufe gilt die Wettkampfordnung von Swiss Orienteering.	

Streckendaten

Urseller OL Sprint					Schweizermeisterschaften Langdistanz																
Kat	km	m	Po	Masstab	Kat	km	m	Po	Masstab	Kat	km	m	Po	Masstab	Start	Kat	km	m	Po	Masstab	Start
D10	1.3	60	14	1:4'000	H10	1.3	60	14	1:4'000	D10	2.5	25	9	1:10'000	2	H10	2.6	25	9	1:10'000	2
D12	1.4	60	15	1:4'000	H12	1.4	60	15	1:4'000	D12	4.7	130	13	1:10'000	2	H12	4.9	155	13	1:10'000	2
D14	1.6	80	17	1:4'000	H14	1.6	90	17	1:4'000	D14	5.7	145	16	1:10'000	1	H14	6.5	180	19	1:10'000	1
D16	1.7	100	16	1:4'000	H16	1.9	90	17	1:4'000	D16	6.2	190	15	1:15'000	1	H16	7.2	220	17	1:15'000	1
D18	1.8	105	17	1:4'000	H18	2.0	105	18	1:4'000	D18	7.2	275	16	1:15'000	1	H18	9.0	310	16	1:15'000	1
										D20/DE	8.2	350	21	1:15'000	1	H20/HE	10.3	500	22	1:15'000	1
DAL	2.0	105	19	1:4'000	HAL	2.2	110	21	1:4'000	DAL	7.8	320	19	1:15'000	1	HAL	10.1	365	17	1:15'000	1
DAM	1.7	95	15	1:4'000	HAM	2.0	105	18	1:4'000	DAM	5.7	190	13	1:10'000	1	HAM	7.1	260	18	1:10'000	1
DAK	1.7	100	16	1:3'000	HAK	1.8	105	17	1:3'000	DAK	4.0	70	10	1:7'500	1	HAK	4.5	130	12	1:7'500	1
DB	1.6	80	17	1:4'000	HB	1.6	90	17	1:4'000	DB	5.3	115	12	1:10'000	1	HB	5.7	140	16	1:10'000	1
D35	1.9	95	17	1:4'000	H35	2.0	110	18	1:4'000	D35	5.9	150	14	1:10'000	1	H35	7.2	250	18	1:10'000	1
D40	1.9	95	17	1:4'000	H40	2.0	110	18	1:4'000	D40	6.5	200	16	1:10'000	1	H40	7.7	310	20	1:10'000	1
D45	1.9	95	17	1:4'000	H45	2.0	110	18	1:4'000	D45	6.7	225	16	1:10'000	1	H45	7.4	270	19	1:10'000	1
D50	1.7	90	15	1:3'000	H50	1.9	100	16	1:3'000	D50	6.4	220	15	1:7'500	1	H50	7.5	285	19	1:7'500	1
D55	1.6	90	15	1:3'000	H55	1.7	95	16	1:3'000	D55	5.8	185	13	1:7'500	1	H55	7.4	270	19	1:7'500	1
D60	1.5	80	17	1:3'000	H60	1.7	90	15	1:3'000	D60	5.7	140	13	1:7'500	1	H60	6.9	235	18	1:7'500	1
D65	1.4	75	14	1:3'000	H65	1.6	90	15	1:3'000	D65	5.1	125	12	1:7'500	1	H65	6.5	205	16	1:7'500	1
D70	1.3	65	14	1:3'000	H70	1.5	80	17	1:3'000	D70	4.4	145	12	1:7'500	2	H70	5.1	220	14	1:7'500	2
D75	1.3	65	14	1:3'000	H75	1.4	75	14	1:3'000	D75	2.9	85	9	1:7'500	2	H75	4.6	145	11	1:7'500	2
D80	1.3	65	14	1:3'000	H80	1.3	65	14	1:3'000	D80	2.9	55	9	1:7'500	2	H80	4.0	90	10	1:7'500	2
					H85	1.3	65	14	1:3'000							H85	2.8	45	8	1:7'500	2
OS	1.3	60	14	1:4'000						OS	2.6	25	9	1:10'000	2						
OK	1.4	60	15	1:4'000						OK	3.0	55	9	1:10'000	2						
OM	1.7	100	16	1:4'000						OM	3.8	105	9	1:10'000	2						
OL	2.0	105	18	1:4'000						OL	5.2	200	14	1:10'000	2						

Hauptsponsor

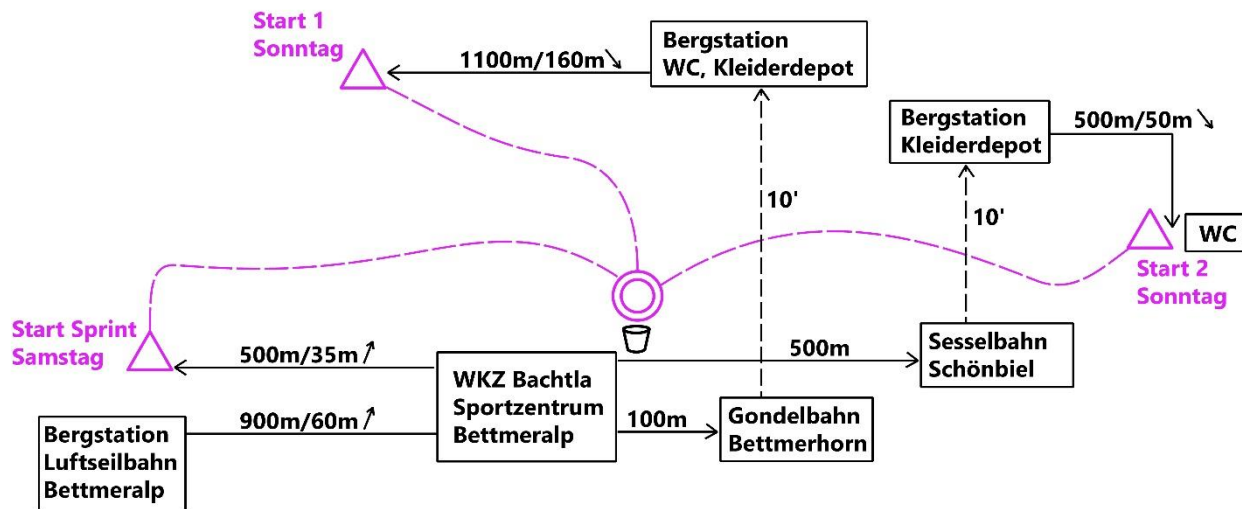


Sponsoren



Host Destination



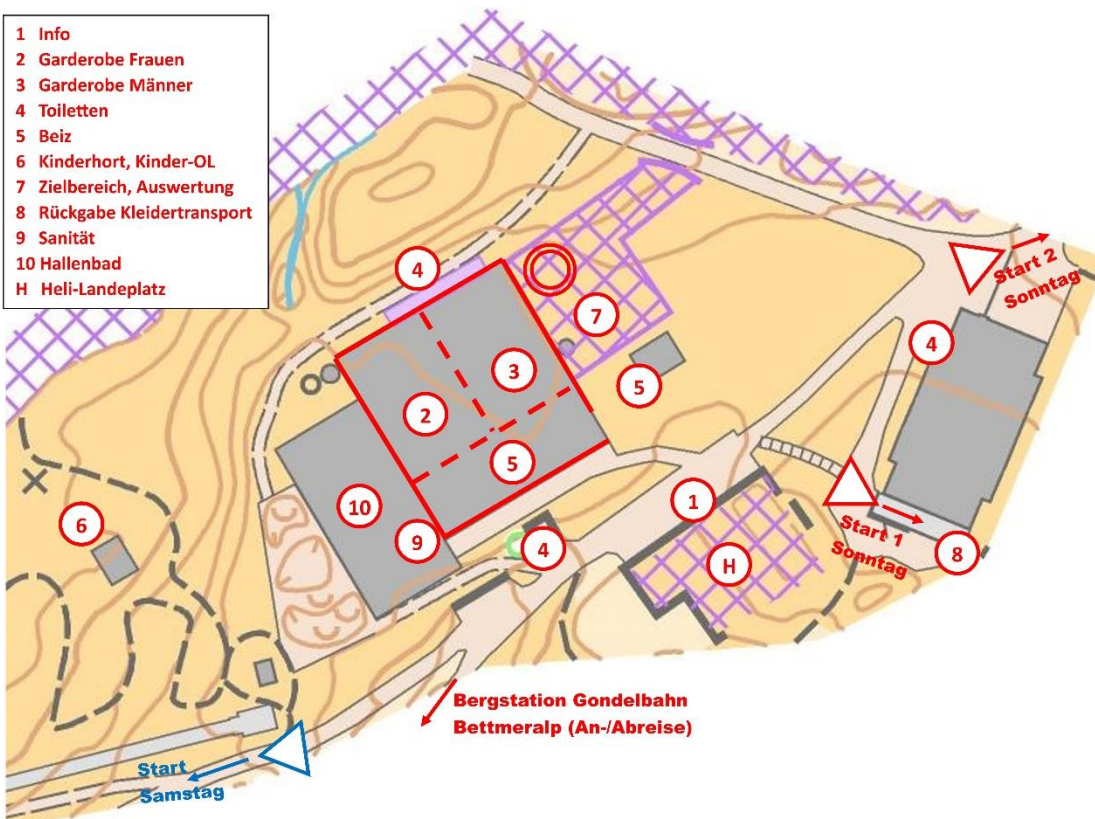


Angebot Festwirtschaft Halli Galli Bettmeralp

Mineralwasser (5dl)	CHF 4.00
Bier/Bier alkoholfrei	CHF 4.00
Wein 1dl	CHF 4.00
Kaffee / Tee	CHF 4.00
Bratwurst mit Brot	CHF 7.00
Raclette	CHF 8.00
Kuchen	CHF 3.00

Wir freuen uns auf euren Besuch!

- 1 Info
- 2 Garderobe Frauen
- 3 Garderobe Männer
- 4 Toiletten
- 5 Beiz
- 6 Kinderhort, Kinder-OL
- 7 Zielbereich, Auswertung
- 8 Rückgabe Kleidertransport
- 9 Sanität
- 10 Hallenbad
- H Heli-Landeplatz



Preissponsor

